

ΕΘΝΙΚΟ ΚΤΗΜΑΤΟΛΟΓΙΟ

ΠΕΡΙΦΕΡΕΙΑΚΗ ΕΝΟΤΗΤΑ: ΑΡΓΟΛΙΔΑΣ
ΟΤΑ: ΔΑΛΑΜΑΝΑΡΑΣ

ΚΩΔΙΚΟΣ ΑΡΙΘΜΟΣ ΕΘΝΙΚΟΥ ΚΤΗΜΑΤΟΛΟΓΙΟΥ: 020170125005



ΤΕΛΙΚΑ ΣΤΟΙΧΕΙΑ ΚΤΗΜΑΤΟΓΡΑΦΗΣΗΣ - ΑΡΧΙΚΕΣ ΕΓΓΡΑΦΕΣ









0 12.5 25 50 75 100 125m

ΚΛΙΜΑΚΑ 1 : 2500

Φωτοληψία: 2007 έως 2009

ΥΠΟΜΝΗΜΑ

-  Όριο γεωτεμαχίου που αφορά το απόσπασμα
-  Όριο γεωτεμαχίου
-  Όριο χώρου αποκλειστικής χρήσης διηρημένων ιδιοκτησιών
-  Ζώνη δουλειάς
-  Διεκδικούμενη δασική έκταση
-  Όριο νομής από αναδασμό

Εμβαδόν γεωτεμαχίου από κτηματογράφηση: 17704 τ.μ.
Εμβαδό δήλωσης / Τίτλου:

Αποδεκτή απόκλιση εμβαδού: ±286,27 τ.μ.

Σύστημα Αναφοράς: Ε.Γ.Σ.Α. '87

ΕΘΝΙΚΟ ΚΤΗΜΑΤΟΛΟΓΙΟ

ΣΥΝΤΕΤΑΓΜΕΝΕΣ ΚΟΡΥΦΩΝ ΓΕΩΤΕΜΑΧΙΟΥ ΜΕ ΚΑΕΚ: 020170125005

ΑΑ	Συντεταγμένες κορυφών του γεωτεμαχίου	
	Χ	Υ
1	391543.125	4163697.309
2	391563.629	4163682.201
3	391560.596	4163669.412
4	391545.682	4163586.028
5	391536.552	4163535.633
6	391494.207	4163556.072
7	391490.741	4163557.708
8	391435.540	4163584.475
9	391435.997	4163585.797
10	391439.510	4163605.910
11	391444.010	4163639.020
12	391448.290	4163673.160
13	391453.759	4163718.133
14	391447.193	4163728.315
15	391443.256	4163729.797
16	391445.321	4163741.062
17	391445.805	4163740.956
18	391450.551	4163739.914
19	391453.957	4163750.922
20	391486.607	4163731.367
21	391503.349	4163721.037
22	391531.140	4163705.097
23	391543.125	4163697.309
24	391543.125	4163697.309

Παρατηρήσεις

1. Η ακρίβεια των συντεταγμένων είναι αυτή που ορίζεται από τις τεχνικές προδιαγραφές του Εθνικού Κτηματολογίου, με τις οποίες συντάχθηκαν τα κτηματολογικά διαγράμματα.
2. Το πλήθος των δεκαδικών ψηφίων στις συντεταγμένες δεν υποδηλώνει την ακρίβεια τους, αλλά δίνεται ώστε να ελαχιστοποιηθεί τυχόν σφάλμα στρογγύλευσης στον υπολογισμό του εμβαδού.
3. Η κλίμακα απόδοσης του διαγράμματος εξυπηρετεί την ευκρίνεια του σχεδίου και δεν αντιστοιχεί απαραίτητα στην ακρίβεια συλλογής των δεδομένων.